

Příloha č. XII. — Připomínky ke konkrétním prvkům

Z(06) 0 [S]

tato drobná část zóny je součástí veřejného prostranství a vzhledem k hranicím parcel zůstane v lokalitě Trojský zámek

úprava hranice lokality ZOO •
Troja tak, aby zahrnovala mlýn,
pivovar a vzhledem k parcelám
i předprostor ZOO

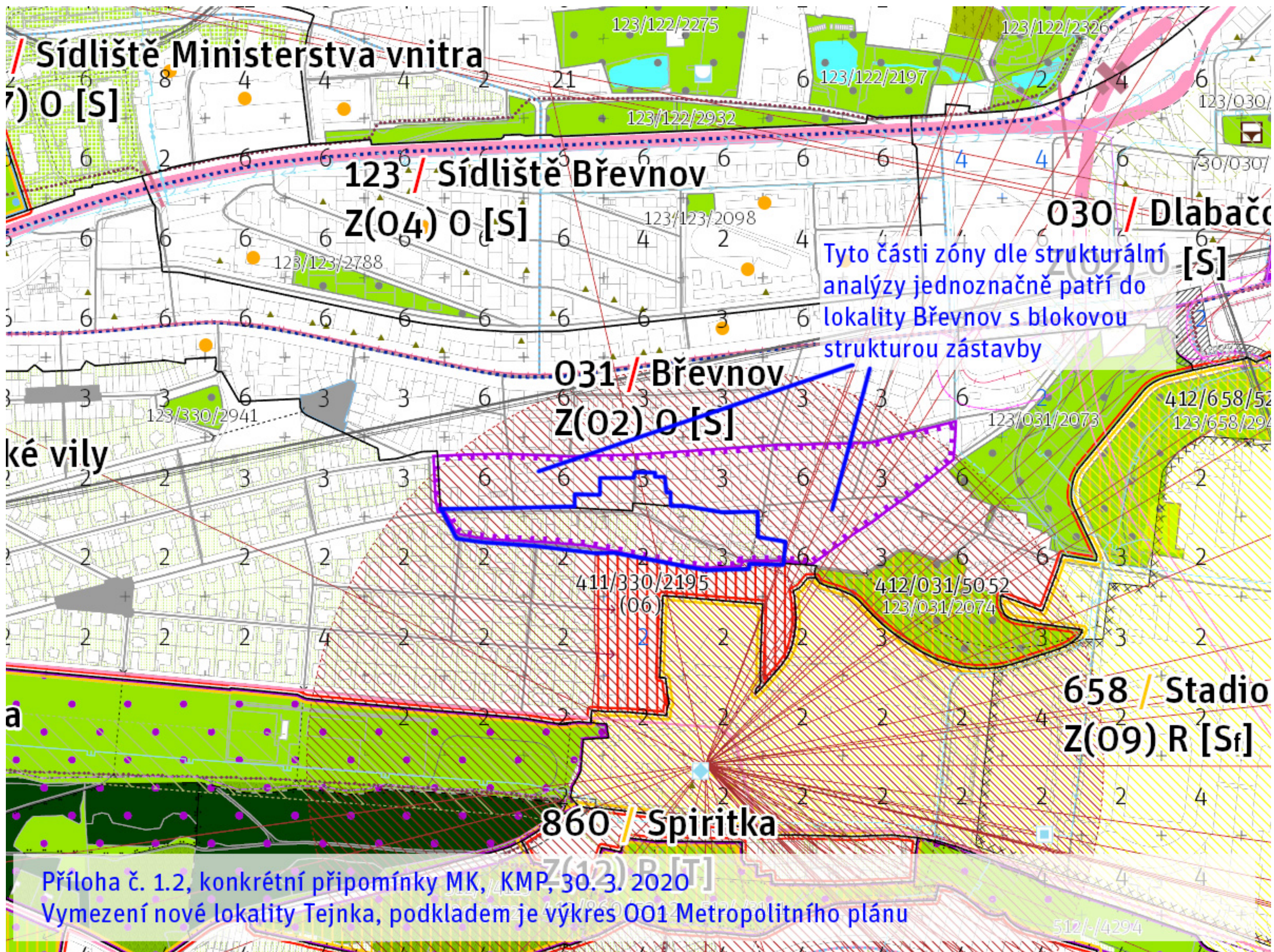
804 / Trojský zámek
Z(11) R [S]

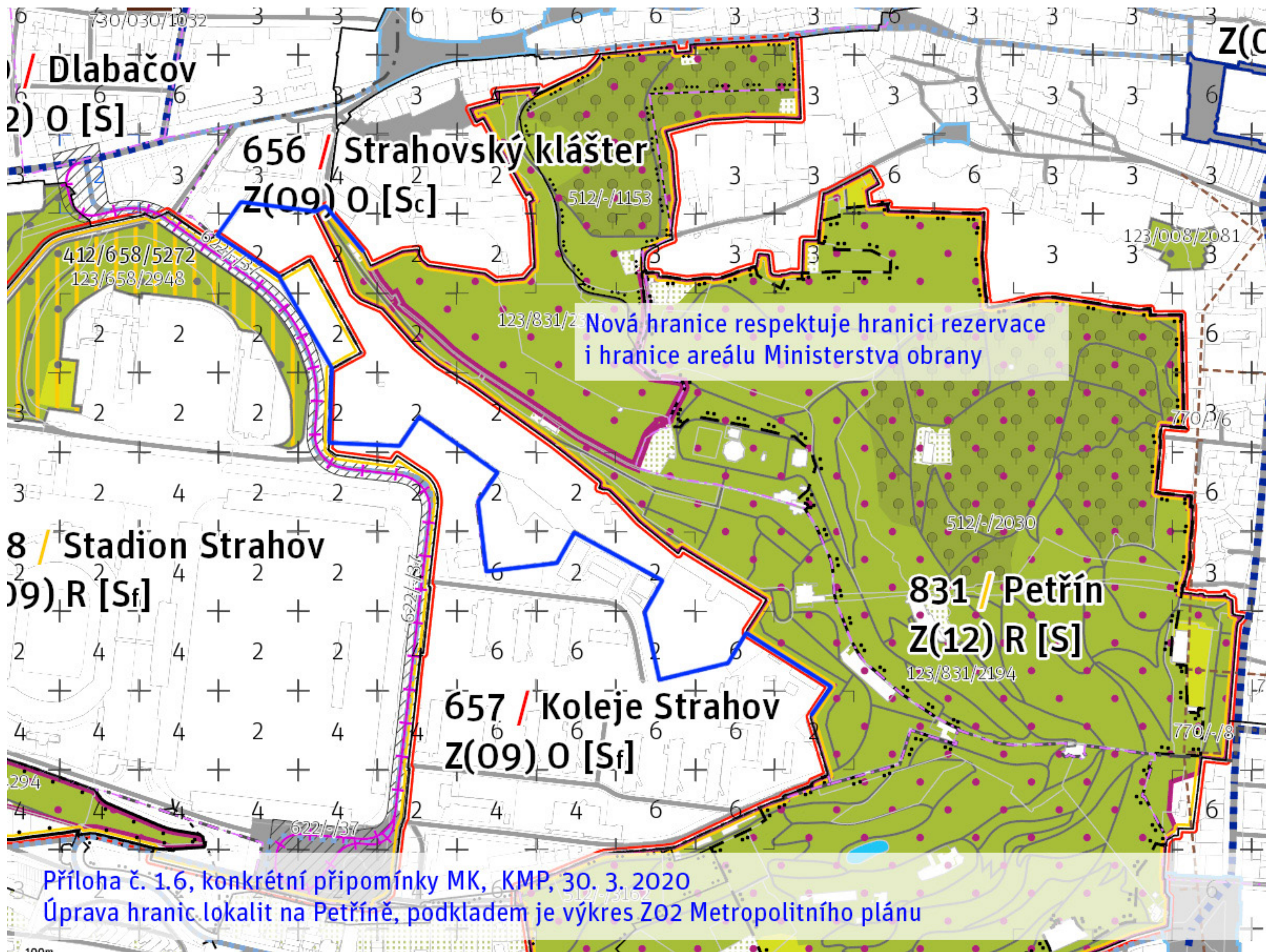
drobný proužek podél zdi zámecké zahrady zůstane v lokalitě Vltava IV. - nemá samostatnou parcelu a je v záplavovém území

846 / Vltava IV.
Z(12) R [S]

Příloha č. 1.1, konkrétní připomínky MK, KMP, 30. 3. 2020

Úprava hranic lokalit v Troji, podkladem je výkres OO1 Metropolitního plánu





Příloha č. 1.6, konkrétní připomínky MK, KMP, 30. 3. 2020

Úprava hranic lokalit na Petříně, podkladem je výkres ZO2 Metropolitního plánu

213 / Stará Ruzyně
Z(05) O [S]

Do lokality bude přidáno maximální množství pozemků bez zástavby, které jsou součástí památkové zóny.

871 /
Z(13) F
123/871/2753

Vyznačené plochy výškové regulace nebudou mít stanovené rozmezí podlažnosti.

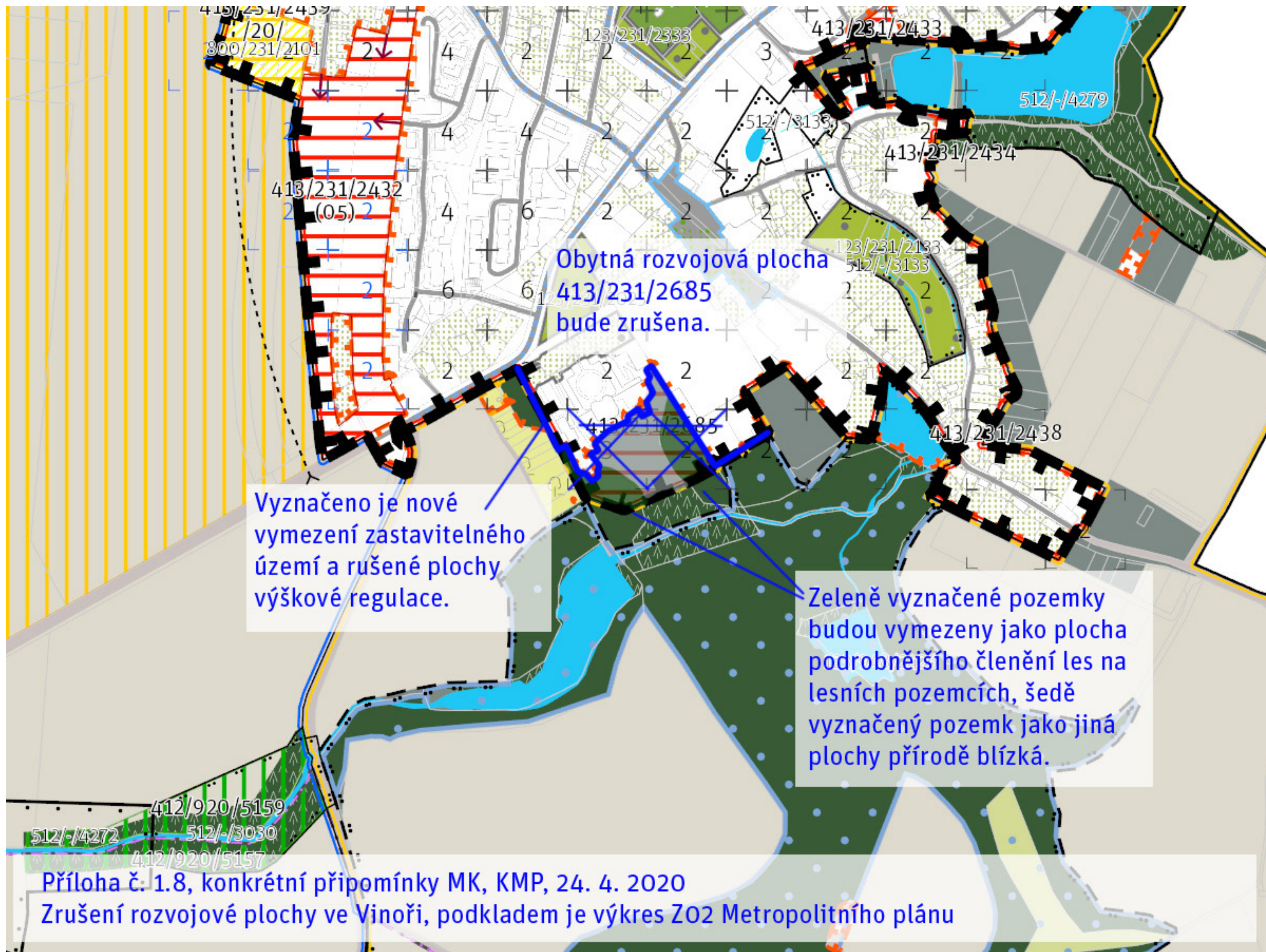
832 / Bělohorská pláň
Z(12) R [S]

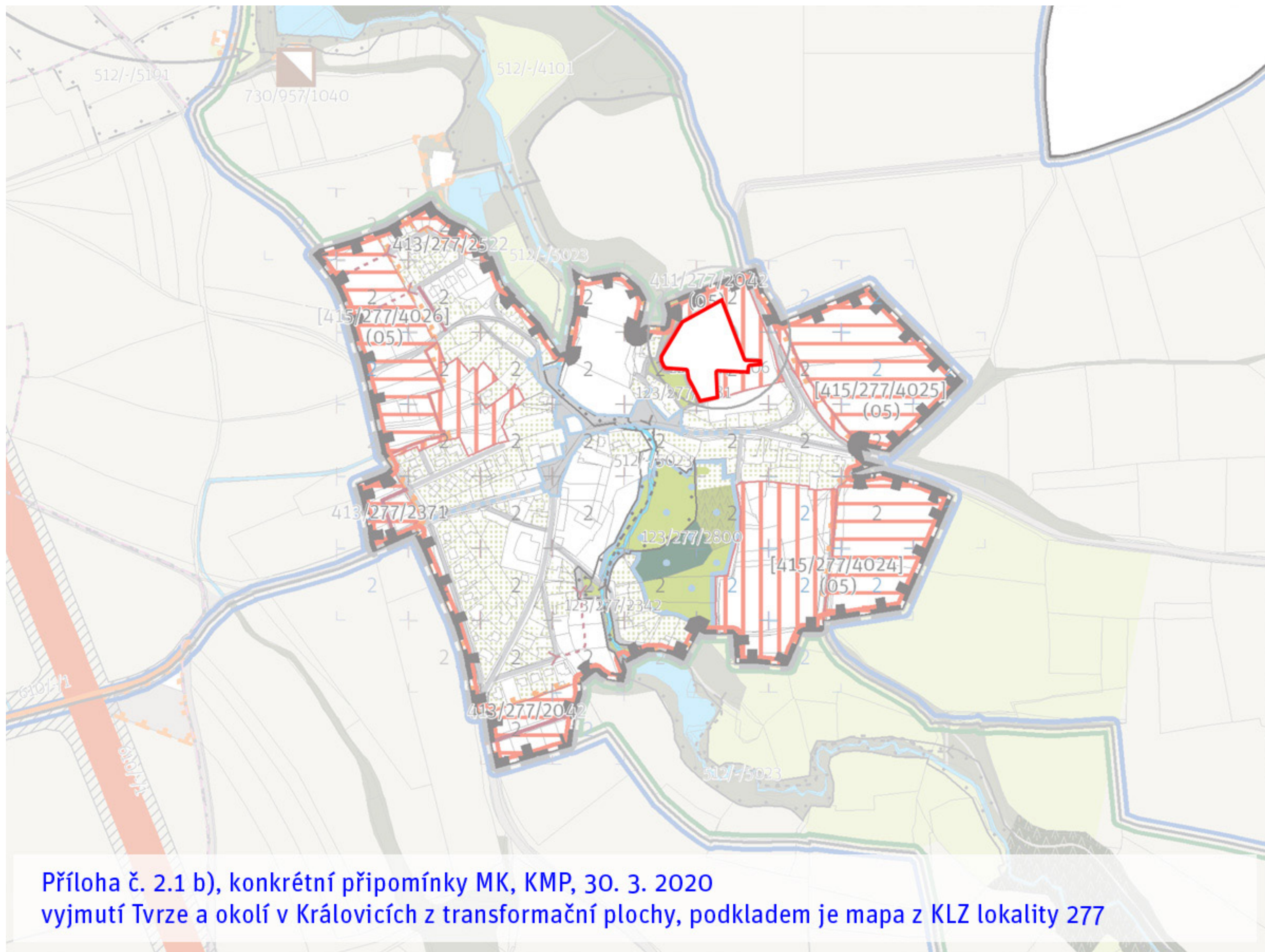
166 / Jiviny
Z(04) O [T]

328 / Bílá Hora
Z(06) O [S]

Příloha č. 1.7, konkrétní připomínky MK, KMP, 30. 3. 2020

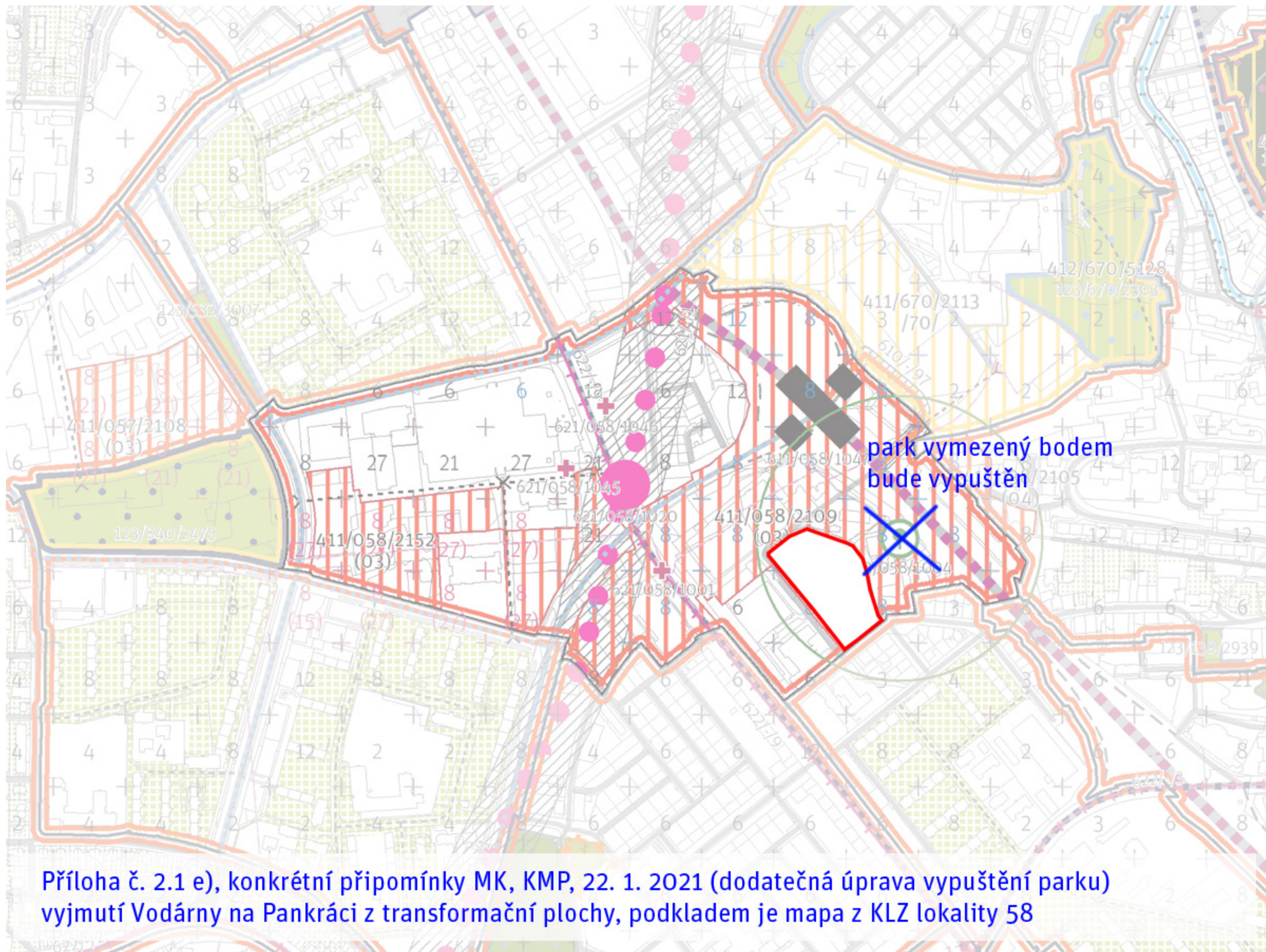
Úprava hranice lokality Bělohorská pláň, podkladem je výkres 001 Metropolitního plánu.



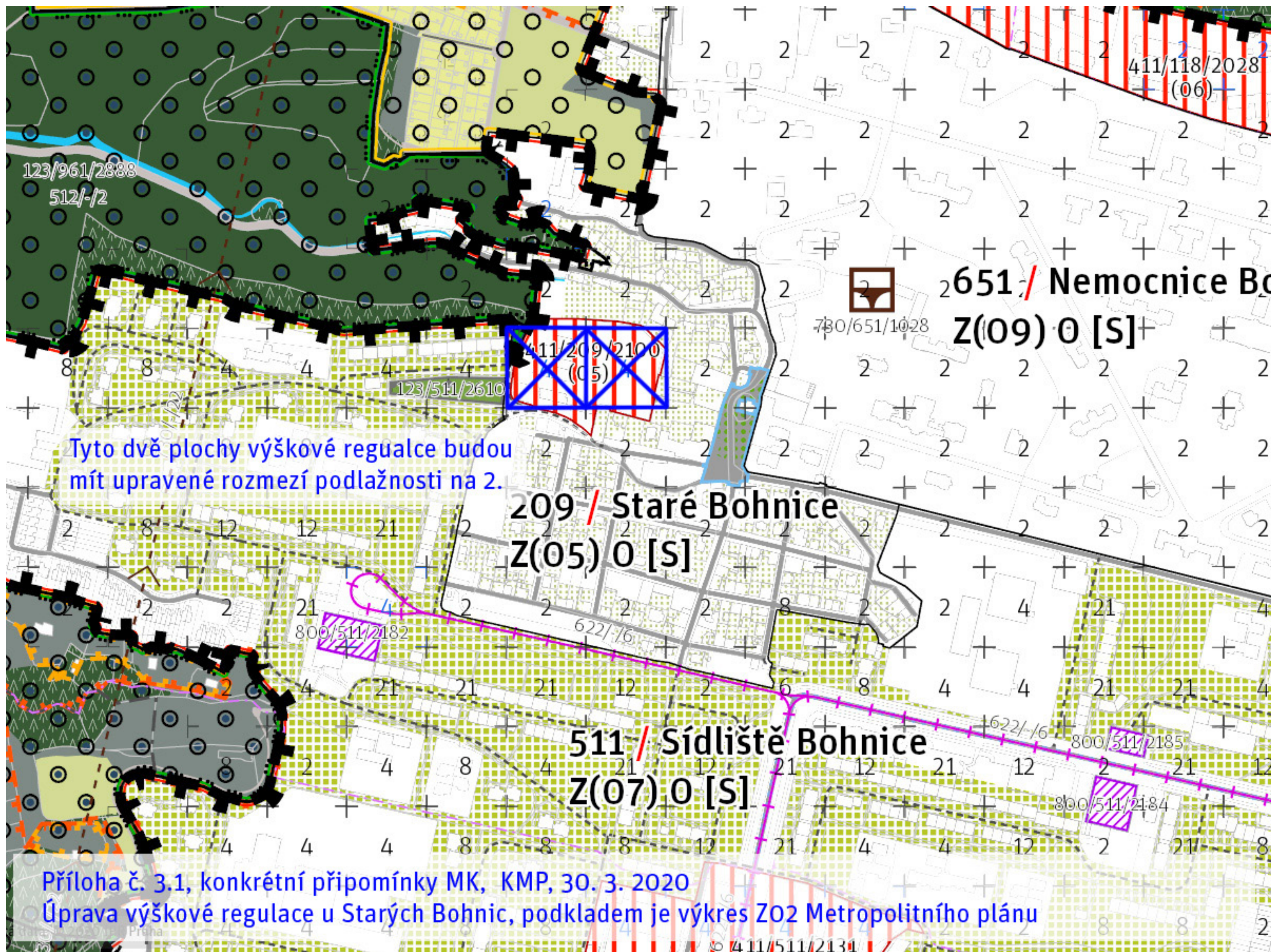


Příloha č. 2.1 b), konkrétní připomínky MK, KMP, 30. 3. 2020
vyjmutí Tvrze a okolí v Královicích z transformační plochy, podkladem je mapa z KLZ lokality 277





Příloha č. 2.1 e), konkrétní připomínky MK, KMP, 22. 1. 2021 (dodatečná úprava vypuštění parku)
vyjmutí Vodárny na Pankráci z transformační plochy, podkladem je mapa z KLZ lokality 58



Z(02) 0 [S]

400/ POTENCIAL

Obecné regulativy

→ Typy stability lokality, čl. 69

Individuální regulativy

Transformační a rozvojové nestavební plochy pro krajinu ve městě

Transformační plocha 412/844/5201 o rozloze 2249m² je vymezená pro vznik nového parku 123/844/2839 Kosárkovo nábřeží

Typ struktury: parkové prostranství

Způsob využití: rekreační

Transformační plocha 412/844/5202 o rozloze 690m² je vymezená pro vznik nového parku 123/844/2839 Kosárkovo nábřeží

Typ struktury: parkové prostranství

Způsob využití: rekreační

Transformační plocha 412/844/5337 o rozloze 9265m² je vymezená pro vznik nového parku 123/843/2810 Smíchovské nábřeží

Typ struktury: parkové prostranství

Způsob využití: rekreační

Transformační plocha 412/844/5337 o rozloze 34487m² je vymezená pro vznik nového parku 123/843/2810 Smíchovské nábřeží

Typ struktury: parkové prostranství

Způsob využití: rekreační

320 / Vily Bubeneč
Z(06) 0 [S]

Kód VPS bude opraven.

V krycím listu lokality 844
bude opravena chyba, kdy se
jedna transformační plochy
vypisuje dvakrát - její dvě
části budou sloučeny.

14

910-610/-/15

910-621/029/1028

910-630/053/1006

925-925/-/1

053 / Hradčanská
Z(03) 0 [S]

827
Z(12)

3 / Jízdárna Pražského hradu 828 / Královská zahrada a Chotkovy sady

1) Příloha č. 6.1, konkrétní připomínky MK, KMP, 24. 4. 2020

Opravy chyb v kódech, podkladem je výkres ZO4 Metropolitního plánu a krycí list 844 / Vltava II.

924-512/-/1192

829 / Zelení příkon

213 / Stará Ruzyně
Z(05) O [S]

Toto propojení dvou bodů napříč
Bělohorskou plání bez přímého vymezení
trasy bude z návrhu MPP vypuštěno.

832 / Bělohorská pláň
Z(12) R [S]

871 / H
Z(13) R
123/871/2753

166 / Jiviny
Z(04) O [T]

328 / Bílá Hora
Z(06) O [S]

Příloha č. 6.7, konkrétní připomínky MK, KMP, 24. 4. 2020

Zrušení pěšinky v lokalitě Bělohorská pláň, podkladem je výkres ZO2 Metropolitního plánu

Použitá data: © 2020 IPR Praha

635 / Ústřední čistírna odpadních vod
Z(08) P [Sf]

804 / TROJSKÁ
Z(11) R [S]

123/804/2547

Tři plochy výškové regulace
nad areálem Staré čistírny
budou zrušeny

512-/4305

412/8
123/8

712/846/1

163 / Papírenská
Z(04) R [T]

2

Ploše výškové regulace nad samotným
objektem Staré čistírny bude snížena
výška na rozemří podlažnosti 2

654 / Císařský mlýn
Z(09) R [Sf]

512-/4299

512-/1197

Příloha č. 7.2, konkrétní připomínky MK, KMP, 21. 5. 2020

úprava výškové regulace v lokalitě Papírenská, podkladem je výkres ZO2 Metropolitního plánu

100m